



Eparchia di
LUNGRO



REGIONE CALABRIA

DIPARTIMENTO N.6 INFRASTRUTTURE, LAVORI PUBBLICI, MOBILITA'
SETTORE 5 LAVORI PUBBLICI

- PROGETTO ESECUTIVO -

**COMPLETAMENTO DEL CENTRO PARROCCHIALE "SAN GIUSEPPE"
IN CANTINELLA DI CORIGLIANO CALABRO**

L.R. N.44/2006 - D.G.R. N.91/2017

-STATO FUTURO-

PLANIMETRIA QUOTATA

SEZIONI TERRENO

IL COMMITTENTE

IL VESCOVO

+S.E. Mons. Donato OLIVERIO

TAV.05

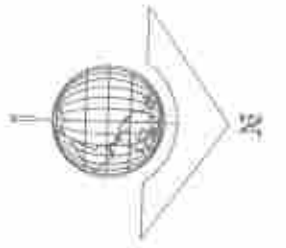
Lungro li

**PROGETTO
BLUE ENGINEERING S.R.L.
ING. MARTINO RANGO**

Il Responsabile Unico del Procedimento
Ing. Selena FURIOSO

PLANIMETRIA
QUOTATA
STATO FUTURO
Scala 1:500

— CONFINI DI PROPRIETA'



ACCESSO CARRABILE

strada comunale esistente

negroto

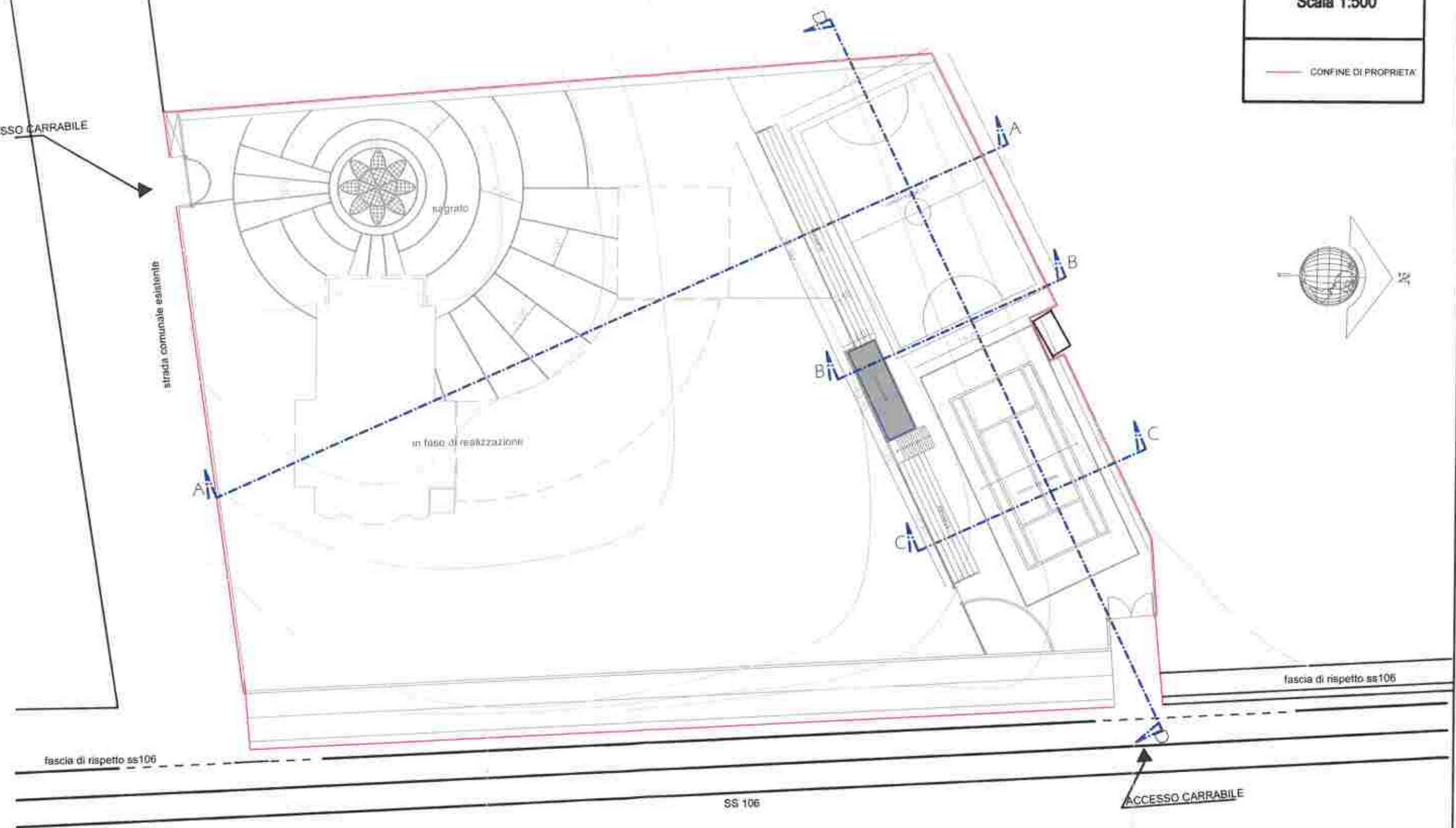
in fase di realizzazione


fascia di rispetto ss106

SS 106

fascia di rispetto ss106

ACCESSO CARRABILE





0.00	0.00	0.00	0.00	0.00	0.00	0.00	0.00	0.00	0.00	0.00
0.00	13.00	14.00	10.20	17.20	16.00	3.00	30.00			
0.00	0.00	0.00	0.00	0.00	0.00	0.00	0.00	0.00	0.00	0.00

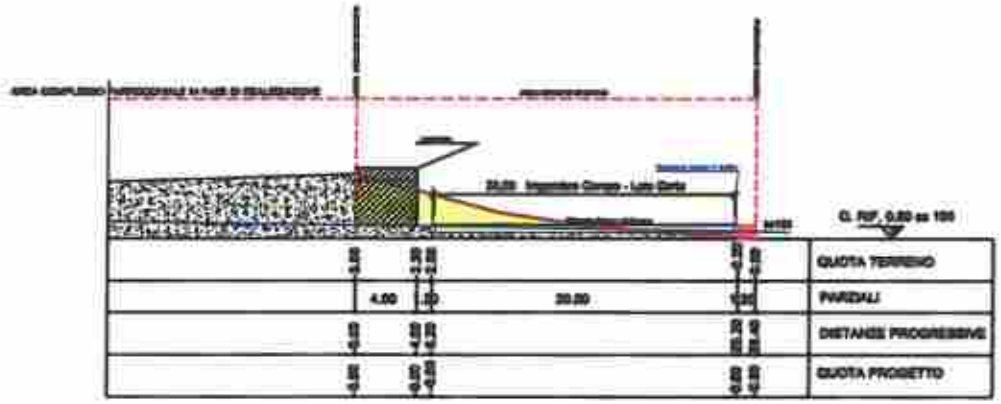
SEZIONE A-A

**SEZIONI TERRENO
STATO FUTURO
SCAL 1:500**

riporto


riporto

----- CONFINE DI PROPRIETA'



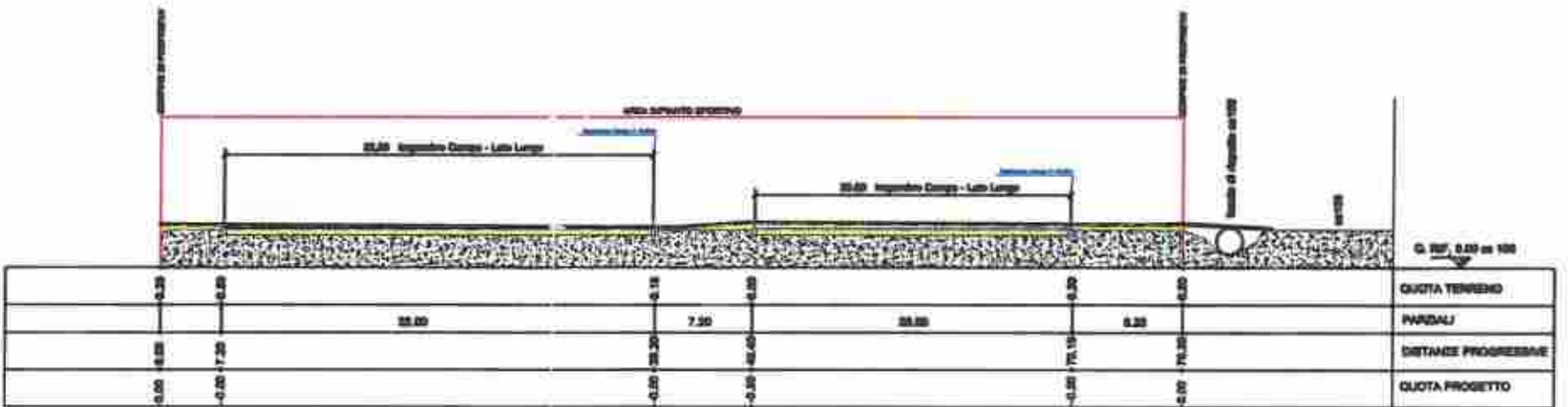
0.00	0.00	0.00	0.00	0.00	0.00	0.00	0.00	0.00	0.00	0.00
	4.00	0.00	30.00							
0.00	0.00	0.00	0.00	0.00	0.00	0.00	0.00	0.00	0.00	0.00

SEZIONE B-B



0.00	0.00	0.00	0.00	0.00	0.00	0.00	0.00	0.00	0.00	0.00
	3.70	3.00	15.00							
0.00	0.00	0.00	0.00	0.00	0.00	0.00	0.00	0.00	0.00	0.00

SEZIONE C-C



0.00	0.00	0.00	0.00	0.00	0.00	0.00	0.00	0.00	0.00	0.00
			22.00		7.20		22.00		0.20	
0.00	0.00	0.00	0.00	0.00	0.00	0.00	0.00	0.00	0.00	0.00

SEZIONE D-D

